

## Składki członkowskie - składki na ochronę i zagospodarowanie wód - zezwolenia okresowe na 2025 r.



image not found or type unknown



image not found or type unknown

**Składki członkowskie na 2025 r.**




image not found or type unknown

**Składki na ochronę i zagospodarowanie wód na 2025 r.**




image not found or type unknown

**Składki i opłaty okresowe na 2025 r.**




image not found or type unknown

**Informacja dla osób z orzeczeniem o**

**niepełnosprawności w stopniu znacznym na 2025 r.**

Od 2019 roku uchwałą Zarządu Okręgu nr 2/11/2018 z dnia 5 listopada 2018 roku dokonano podziału rzeki Odra na trzy odrębne akweny (łowiska odpowiadające odcinkom obwodów rybackich opisanych w Zezwoleniu Amatorskiego Połowu Ryb). Ma to duże znaczenie podczas wyboru składki - jeden akwen. Podział przedstawiony został poniżej:

- **Obwód rybacki rzeki (Akwen) Odra 9** - Odra od ujścia Dobrzejówki w okolicach miejscowości Dobrzejowice do ujścia Kanału Ołobok (Nietkowickiego) w okolicach miejscowości Nietkowice wraz ze starorzeczami, odnogami, dołami rzecznyymi mającymi stałe połączenie z rzeką - **nr łowiska w rejestrze - 1,**

- **Obwód rybacki rzeki (Akwen) Odra 10** - Odra od ujścia Kanału Ołobok (Nietkowickiego) w okolicach miejscowości Nietkowice do ujścia Nisy Łużyckiej powyżej miejscowości Kosarzyn wraz ze starorzeczami, odnogami, dołami rzecznyymi mającymi stałe połączenie z rzeką - **nr łowiska w rejestrze - 2,**

- **Obwód rybacki rzeki (Akwen) Odra 1** - Odra od ujścia Nisy Łużyckiej powyżej miejscowości Kosarzyn do ujścia Pliszki powyżej miejscowości Urad wraz ze starorzeczami, odnogami, dołami rzecznyymi mającymi stałe połączenie z rzeką- **nr łowiska w rejestrze - 3.**

Poniżej mapka z podziałem rzeki Odra ze względu na obwody i nr łowiska w rejestrze połowu ryb.

2024-10-24 13:15:49