

Składki członkowskie - składki na ochronę i zagospodarowanie wód - zezwolenia okresowe na 2025 r.




image not found or type unknown



image not found or type unknown

Składki członkowskie na 2025 r.




image not found or type unknown

Składki na ochronę i zagospodarowanie wód na 2025 r.




image not found or type unknown

Składki i opłaty okresowe na 2025 r.




image not found or type unknown

Informacja dla osób z orzeczeniem o

niepełnosprawności w stopniu znacznym na 2025 r.

Od 2019 roku uchwałą Zarządu Okręgu nr 2/11/2018 z dnia 5 listopada 2018 roku dokonano podziału rzeki Odra na trzy odrębne akweny (łowiska odpowiadające odcinkom obwodów rybackich opisanych w Zezwoleniu Amatorskiego Połowu Ryb). Ma to duże znaczenie podczas wyboru składki - jeden akwen. Podział przedstawiony został poniżej:

- **Obwód rybacki rzeki (Akwen) Odra 9** - Odra od ujścia Dobrzejówki w okolicach miejscowości Dobrzejowice do ujścia Kanału Ołobok (Nietkowickiego) w okolicach miejscowości Nietkowice wraz ze starorzeczami, odnogami, dołami rzecznyymi mającymi stałe połączenie z rzeką - **nr łowiska w rejestrze - 1,**

- **Obwód rybacki rzeki (Akwen) Odra 10** - Odra od ujścia Kanału Ołobok (Nietkowickiego) w okolicach miejscowości Nietkowice do ujścia Nysy Łużyckiej powyżej miejscowości Kosarzyn wraz ze starorzeczami, odnogami, dołami rzecznyymi mającymi stałe połączenie z rzeką - **nr łowiska w rejestrze - 2,**

- **Obwód rybacki rzeki (Akwen) Odra 1** - Odra od ujścia Nysy Łużyckiej powyżej miejscowości Kosarzyn do ujścia Pliszki powyżej miejscowości Urad wraz ze starorzeczami, odnogami, dołami rzecznyymi mającymi stałe połączenie z rzeką- **nr łowiska w rejestrze - 3.**

Poniżej mapka z podziałem rzeki Odra ze względu na obwody i nr łowiska w rejestrze połowu ryb.

2024-10-24 13:15:49